




## Legende




### Lineares Hindernis

-  Gleisanlagen
-  Staatsstraße
-  Kreisstraße

### Flächenhindernis

-  Fluss, Gewässer
-  Gewerbe- und Industriegebiet
-  Wohngebiet

### Querungsmöglichkeit

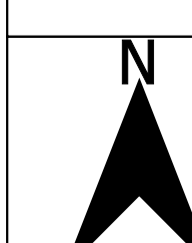
-  Brücke
-  Tunnel
-  Bahnübergang

### Sonstiges

-  Gemeindegrenze

## Radverkehrskonzept

### Hindernisplan

 19.11.2021 Maßstab: 1:20.000